


ЭКСПЛИКАЦИЯ ЗДАНИЙ И СООРУЖЕНИЙ

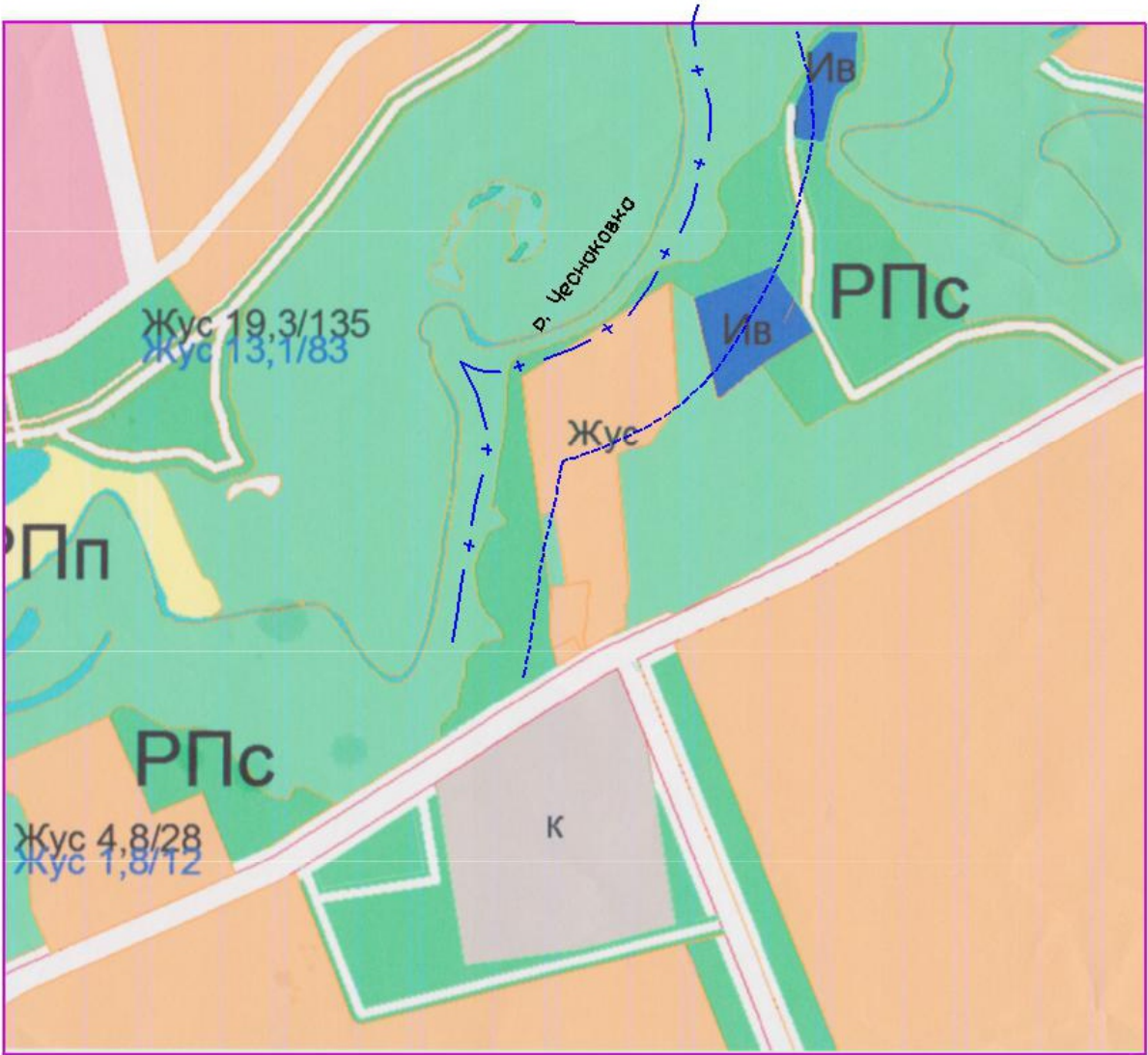
N по ген-плану	Наименование
1	Проектируемый участок

Настоящий рабочий проект разработан в соответствии с требованиями экологических, санитарно-гигиенических, противопожарных и других норм, действующих на территории Российской Федерации, и не приводит к недопустимому риску для жизни и здоровья людей при эксплуатации объекта с соблюдением предусмотренных проектом мероприятий.

Главный инженер проекта _____ В.В. Малоф
 /подпись/ _____ Ф.И.О.
 2014г.

						Проект планировки территории в границах земельного участка, расположенного по адресу: Алтайский край, г.Новоалтайск, ул. Коммунистическая, 118а			
Изм.	Кол.уч	Лист	Ндк.	Подп.	Дата				
ГИП		Малоф		05.14		Жилые дома	Стадия	Лист	Листов
							П	1	
Исполн.	Колесникова		05.14			Ситуационная схема М 1 : 1000	ППФ "Протон" г. Новоалтайск		
							Формат А2		

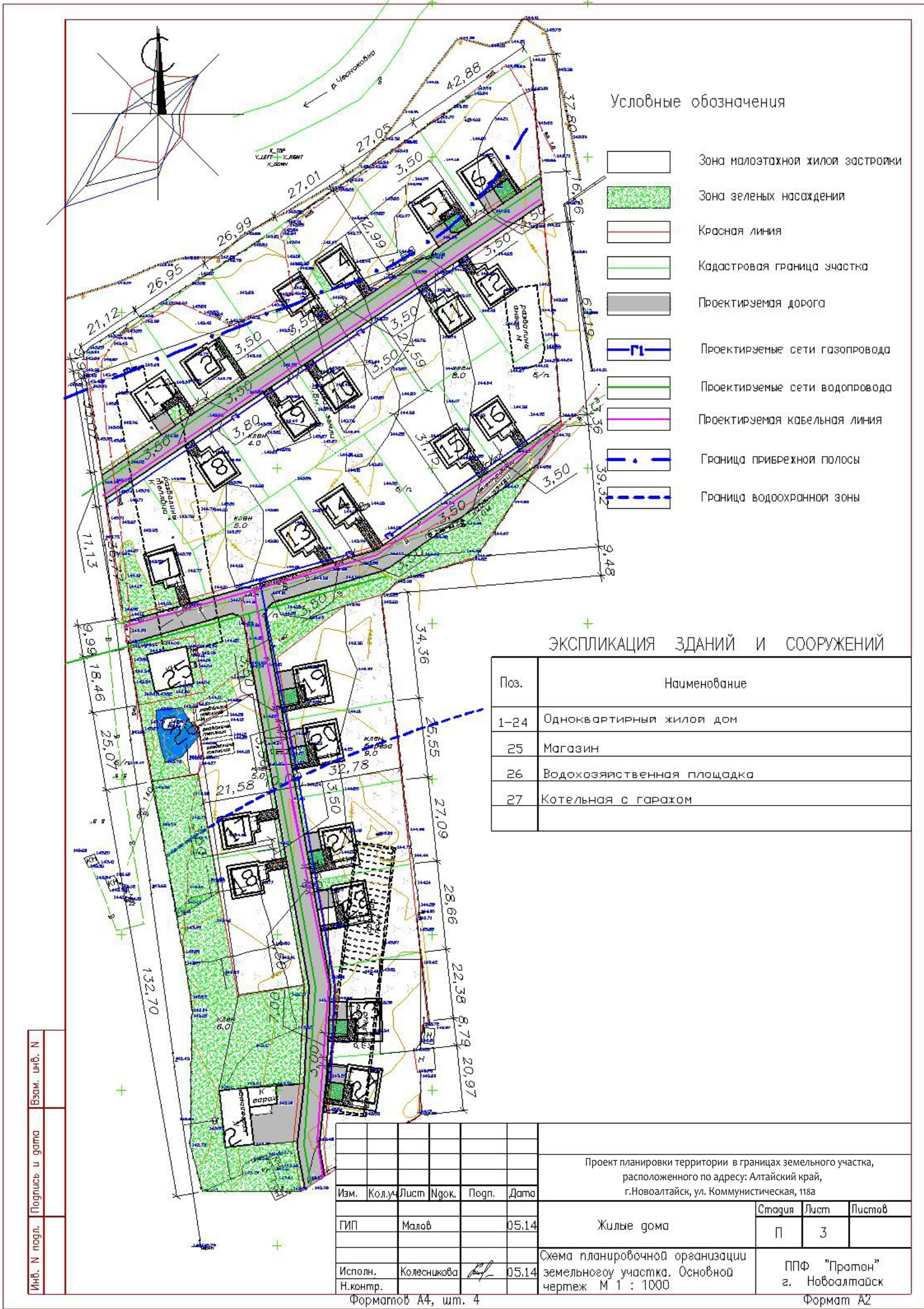
Инв. № подл.	Подпись и дата	Взам. инв. №

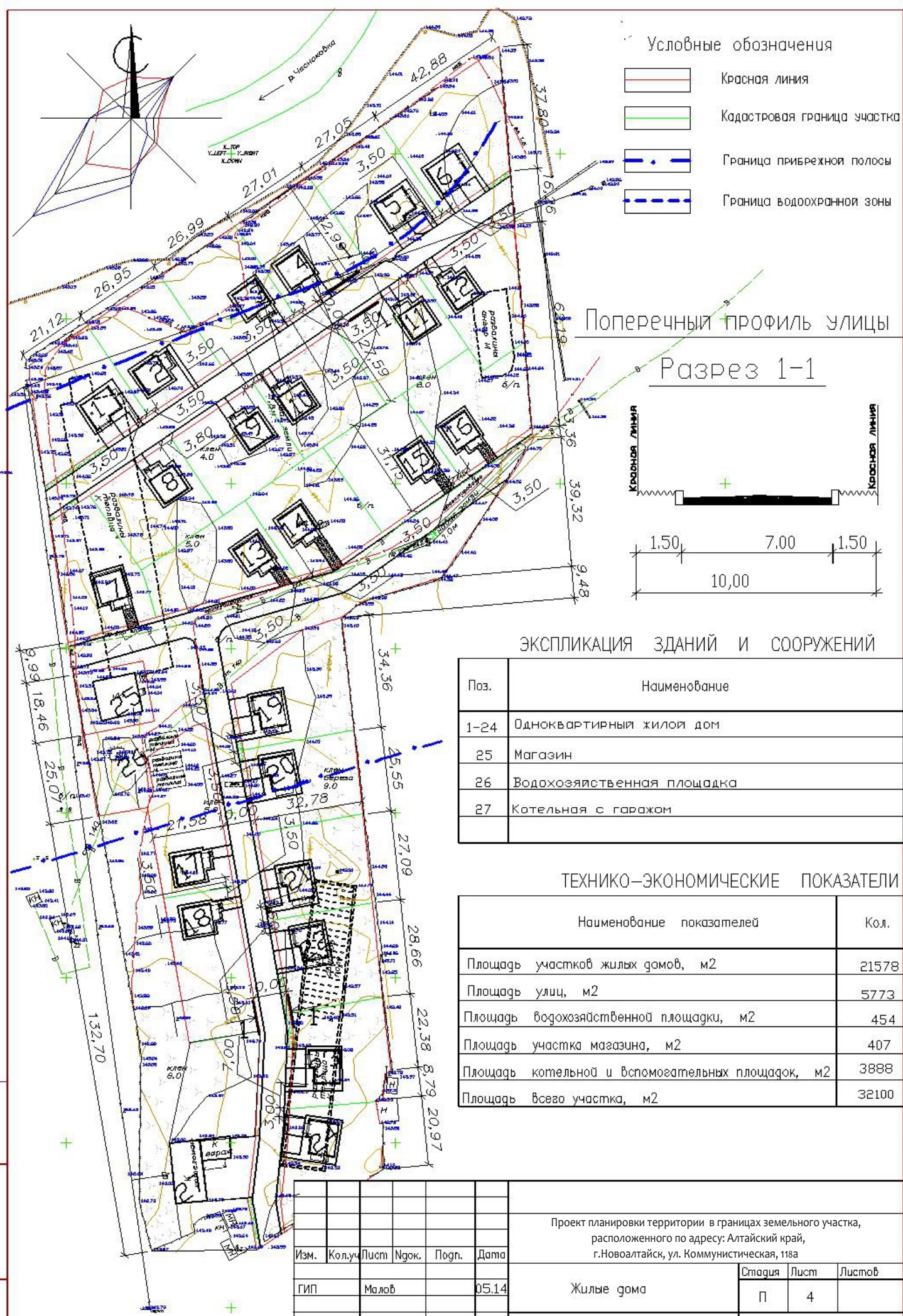


УСЛОВНЫЕ ОБОЗНАЧЕНИЯ

- Зона жилой застройки
- Зона рекреации (парки, сады)
- Объекты коммунального хозяйства
- Зона водозабора
- Граница прибрежной полосы
- Граница водоохранной зоны

Изм.	Кол.уч.	Лист	Издок.	Подп.	Дата	Проект планировки территории в границах земельного участка, расположенного по адресу: Алтайский край, г.Новоалтайск, ул. Коммунистическая, 118а			
ГИП		Малов			05.14	Жилые дома	Стадия	Лист	Листов
							П	2	
Исполн.		Колесникова			05.14	Схема использования территории в период подготовки проекта планировки с границами зон охраны условий использования. Опорный план. М 1 : 3000	ППФ "Протон" г. Новоалтайск		
							Формат А3		

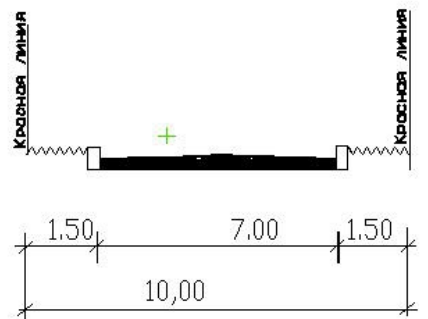




- Условные обозначения
- Красная линия
 - Кадастровая граница участка
 - Граница прибрежной полосы
 - Граница водоохранной зоны

Поперечный профиль улицы

Разрез 1-1



ЭКСПЛИКАЦИЯ ЗДАНИЙ И СООРУЖЕНИЙ

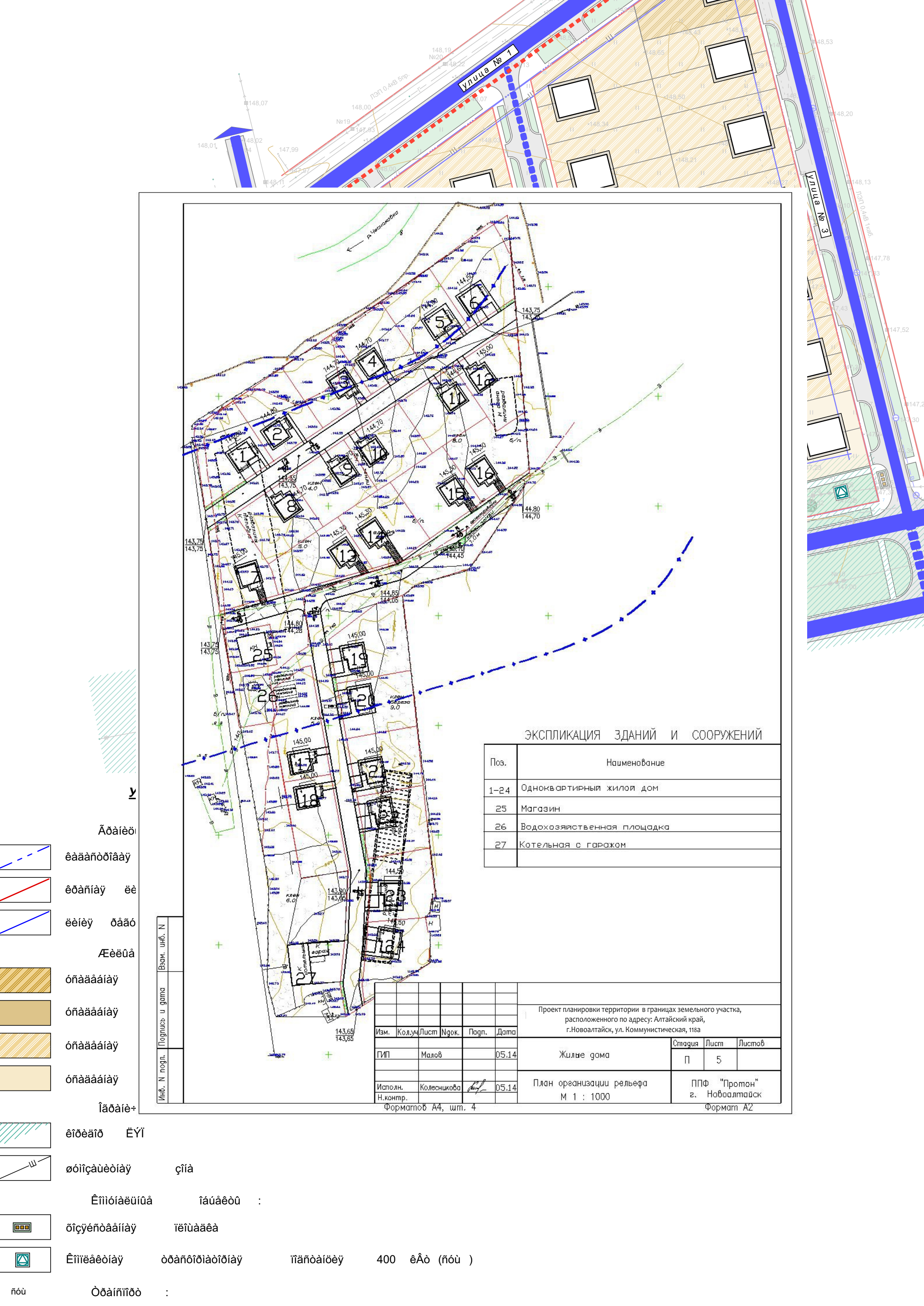
Поз.	Наименование
1-24	Одноквартирные жилые дома
25	Магазин
26	Водохозяйственная площадка
27	Котельная с гаражом

ТЕХНИКО-ЭКОНОМИЧЕСКИЕ ПОКАЗАТЕЛИ

Наименование показателей	Кол.
Площадь участков жилых домов, м2	21578
Площадь улиц, м2	5773
Площадь водохозяйственной площадки, м2	454
Площадь участка магазина, м2	407
Площадь котельной и вспомогательных площадок, м2	3888
Площадь всего участка, м2	32100

Инф. N подл.	Подпись и дата	Взам. инв. N
Проект планировки территории в границах земельного участка, расположенного по адресу: Алтайский край, г.Новоалтайск, ул. Коммунистическая, 118а		
Изм.	Кол.уч.	Лист
Гип	Малов	05.14
Исполн.	Колесникова	05.14
Н.контр.		
Жилые дома		
Разбивочный план красных линий М 1 : 1000		
ППФ "Протон" г. Новоалтайск		
Формат А3		

Формат А4, шт. 2



Ἀδαιέοι

ἑάάαῆοδῖαῖῶ

ἑδᾱῆῖᾱῖ ἑἑ

ἑἑῖῖῶ δᾱᾱό

Æἑἑῖῖᾱ

ὀῆᾱᾱᾱῖᾱῖῶ

ὀῆᾱᾱᾱῖᾱῖῶ

ὀῆᾱᾱᾱῖᾱῖῶ

ὀῆᾱᾱᾱῖᾱῖῶ

ἰᾱδᾱῖῑ+

ἑῖδᾱῖᾱδ ἘΨῖ

ᾱόῖῖῗᾱῖᾱῖᾱῖᾱῖᾱῖ ῗῖᾱ

Ἐῖῖῖῖῖᾱῖῖῖῖᾱ ῖᾱῖᾱῖᾱῖᾱ :

δῖῗῗῗῗῗῗῗῗῗῗ ῖῖῖῖᾱᾱῖᾱ

Ἐῖῖῖῖᾱῖᾱῖᾱῖᾱ ὀδᾱῆῖᾱῖᾱῖᾱῖᾱῖᾱῖᾱ ῖᾱῆῖᾱῖῖῖῖ 400 ἑᾱδ (ῆῖῖῖ)

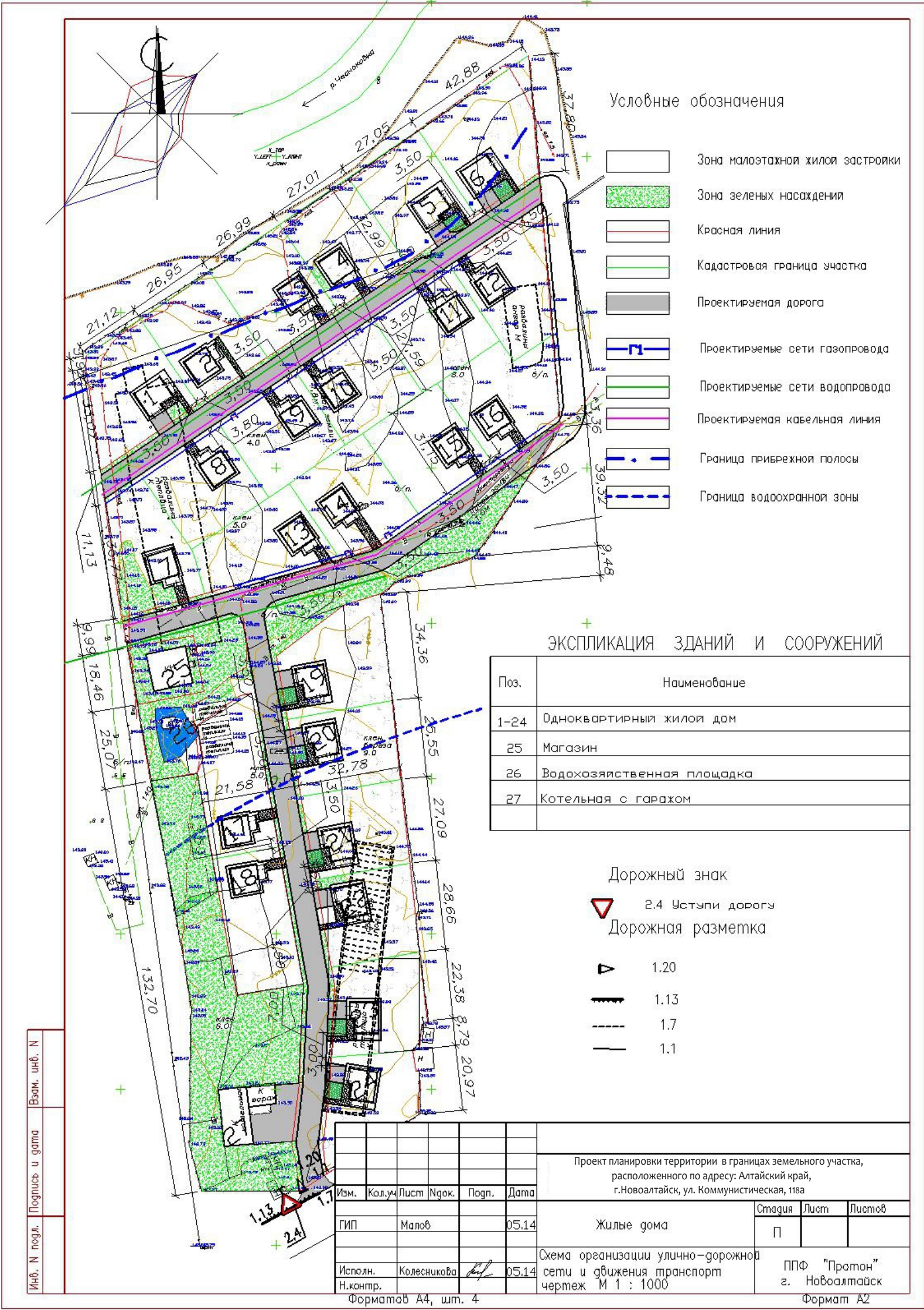
ῆῖῖῖ Ὀδᾱῖῖῖῖῖῖ :

ΕΚΣΠΛΙΚΑЦИЯ ЗДАНИЙ И СООРУЖЕНИЙ

Поз.	Наименование
1-24	Одноквартирный жилой дом
25	Магазин
26	Водохозяйственная площадка
27	Котельная с гаражом

Изм.	Кол.ч	Лист	№ок.	Погп.	Дата	Проект планировки территории в границах земельного участка, расположенного по адресу: Алтайский край, г.Новоалтайск, ул. Коммунистическая, 118а			
ГП	Малов			05.14		Жилые дома	Стадия	Лист	Листов
							П	5	
Исполн.	Колесникова			05.14		План организации рельефа М 1 : 1000	ППФ "Протон" г. Новоалтайск Формат А2		
Н.контр.									

Форматов А4, шт. 4



Условные обозначения

- Зона малоэтажной жилой застройки
- Зона зеленых насаждений
- Красная линия
- Кадастровая граница участка
- Проектируемая дорога
- Проектируемые сети газопровода
- Проектируемые сети водопровода
- Проектируемая кабельная линия
- Граница прибрежной полосы
- Граница водоохранной зоны

ЭКСПЛИКАЦИЯ ЗДАНИЙ И СООРУЖЕНИЙ

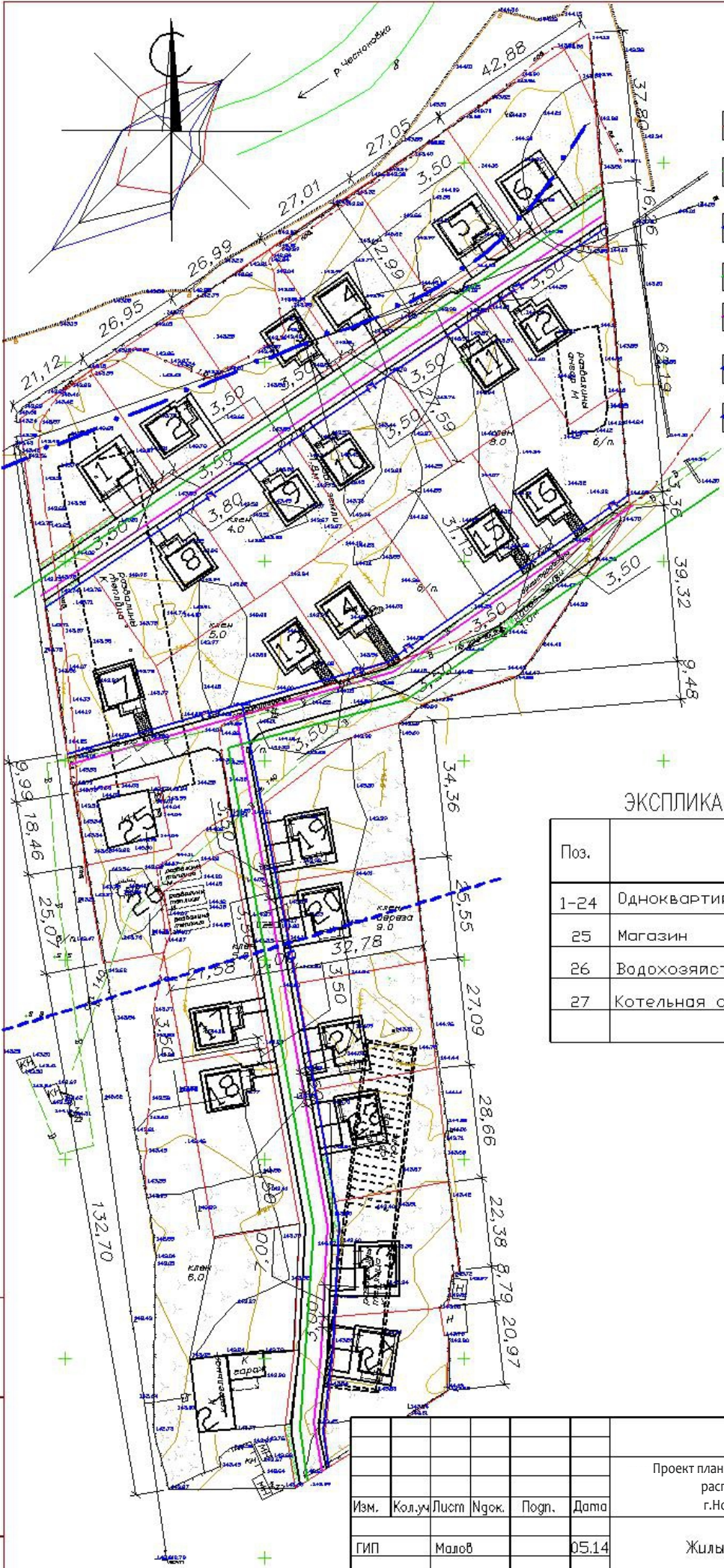
Поз.	Наименование
1-24	Одноквартирный жилой дом
25	Магазин
26	Водохозяйственная площадка
27	Котельная с гаражом

Дорожный знак

- 2.4 Уступы дороги
- Дорожная разметка
- 1.20
- 1.13
- 1.7
- 1.1

Инв. N подл.	Подпись и дата	Взам. инв. N
--------------	----------------	--------------

Проект планировки территории в границах земельного участка, расположенного по адресу: Алтайский край, г.Новоалтайск, ул. Коммунистическая, 118а					
Изм.	Кол.уч.	Лист	№ок.	Подп.	Дата
ГИП	Малов			05.14	
Жилые дома			Стадия	Лист	Листов
			П		
Исполн. Колесникова			ППФ "Протон"		
Н.контр.			г. Новоалтайск		
Форматов А4, шт. 4			Формат А2		



- Условные обозначения
- Красная линия
 - Кадастровая граница участка
 - Проектируемые сети газопровода
 - Проектируемые сети водопровода
 - Проектируемая кабельная линия
 - Граница прибрежной полосы
 - Граница водоохранной зоны

ЭКСПЛИКАЦИЯ ЗДАНИЙ И СООРУЖЕНИЙ

Поз.	Наименование
1-24	Одноквартирный жилой дом
25	Магазин
26	Водохозяйственная площадка
27	Котельная с гаражом

Инб. N подл. Подпись и дата

Изм.	Кол.уч.	Лист	Ниж.	Погн.	Дата	Проект планировки территории в границах земельного участка, расположенного по адресу: Алтайский край, г.Новоалтайск, ул. Коммунистическая, 118а		
ГИП	Малов	05.14	Жилые дома			Стадия	Лист	Листов
Исполн.	Колесникова	05.14	Сводный план инженерных сетей			П	7	
Н.контр.			М 1 : 1000			ППФ "Протон" г. Новоалтайск		
Форматов А4, шт. 4						Формат А2		